

Ähör Ekerö kommunalfullmäktiges
beslut den 17/4 1961 s. 206

Lageplan

FÖRSLAG TILL ÄNDRING AV BYGGNADSPLANEN FÖR FASTIGHETEN BONA 4:87

EKERÖ KOMMUN STOCKHOLMS LÄN

UPPRÄTTAD I JULI 1960 AV

N.-H. WINBLAD
ARKITEKT SAR

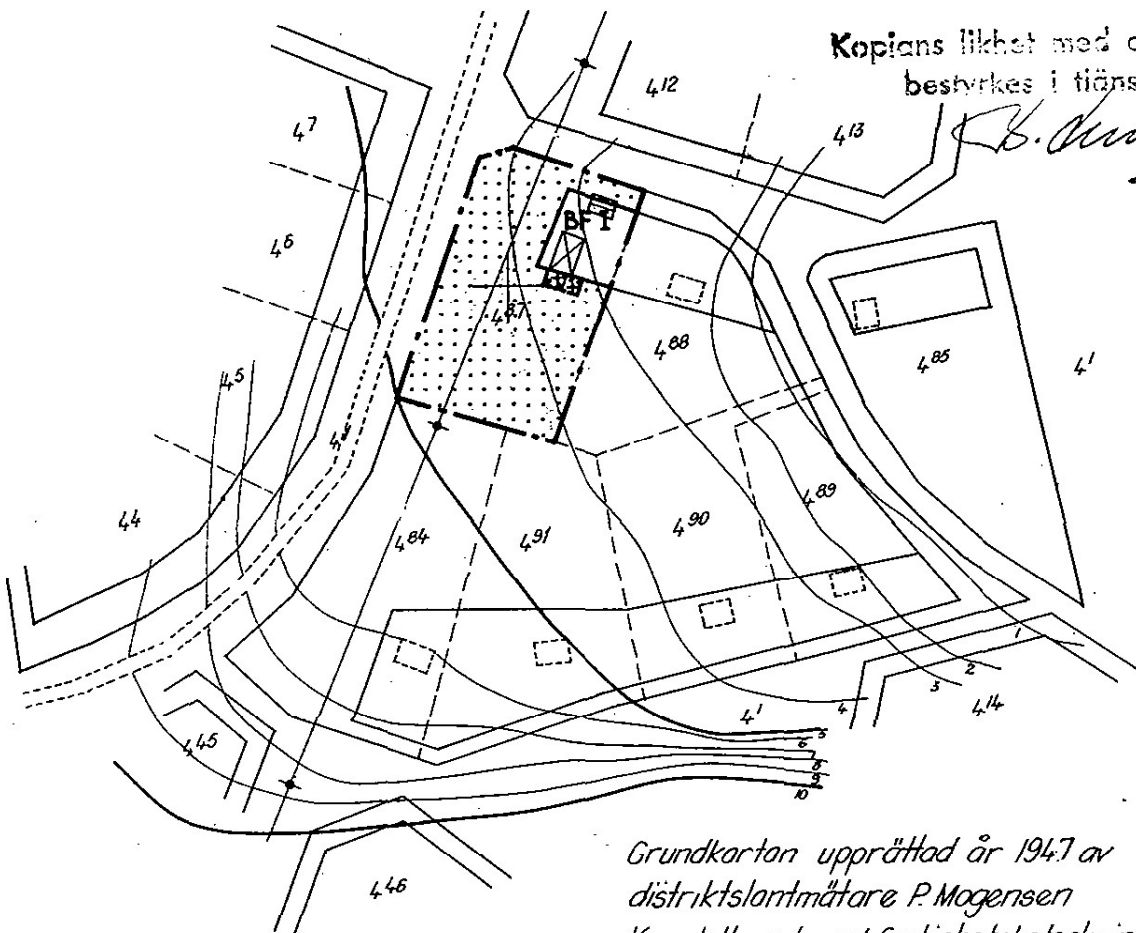
År 1961 den 17 juli fastställdes denna
ändring av byggnadsplan i Enkeltstyrelsens beslut samma dag
närmare utelämnat i Enkeltstyrelsens beslut. Den byggnadsplan som icke
fullföljas mot denna ändring, vinner dessutom omedelbart vunnit
läga kraft, betygar, Stockholm å landskansliet som ovan.

På tjänstens vägnar:

BO LJUNGBERG

Kopians likhet med originalet
bestyrkes i tjänsten:

B. Lundqvist



Grundkartan upprättad år 1947 av
distriktslantmätare P. Mogensen
Kompletterad med fastighetsbeteckningar år 1960

BETECKNINGAR:

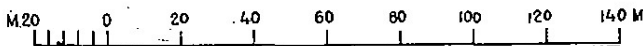
GRUNDKARTAN

- FASTIGHETSGRÄNS
- VÄGAR
- KRAFTLEDNING MED STOLPE
- ☒ HUVUDBYGGNAD RESP. UTHUS
- ~ NIVÅKURVOR



BYGGNADSPLANEN

- BYGGNADSPLANEGRÄNS
- GÄLLANDE OMRÅDES- OCH BESTÄMMESEGRÄNS
- VÄG-BYGGNADSMARKS- OCH ANNAN OMRÅDESGRÄNS
- BESTÄMMESEGRÄNS
- BF OMRÅDE FÖR BOSTADSÄNDAMÅL
- MARK SOM EJ FÅR BEBYGGAS
- + + + + + MARK SOM ENDAST FÅR BEBYGGAS MED ÖPPEN VERANDA.
- I ANTAL VÅNINGAR UTAN VIND

SKALA 1:2000



970



Akt nr:

01 - EKE - 970

AU\$01-EKE-970

Ekerö 970

Inneh. 2 skrivna sidor
1 karta förvaras i akten

Avskrift.

Inkom till Lantmäterikontoret
i Stockholms län

den 8 AUG. 1961

J. O. 3. 118

III G2-80:61.

R e s o l u t i o n .

Länsstyrelsen prövar, med stöd av 108 § byggnadslagen, skäligt fastställa ett av kommunalfullmäktige i Ekerö kommun vid sammanträde den 17 april 1961 antaget förslag till ändring av byggnadsplanen för fastigheten Bona 4⁸⁷, sådant förslaget åskådliggjorts å en av arkitekten N.-H. Winblad i juli 1960 upprättad karta med därtill hörande beskrivning och byggnadsplanebestämmelser av den lydelse härvid fogade bilaga utvisar.

Klagan över detta beslut må icke föras.

Stockholm å landskansliet den 17 juli 1961.

På länsstyrelsens vägnar:

Gösta Falk

Olof Ljungström

Bestyrkes på tjänstens vägnar:

N. Malmsten

Överlantmätaren.

Beskrivning tillhörande förslag till ändring av byggnadsplanen för fastigheten Bona 4:87 i Ekerö kommun, Stockholms län,

akt 793

För området gäller en den 5 november 1949 fastställd byggnadsplan:

Den nu föreslagna ändringen innebär att ett mindre punkt- och korsprickat område för öppen veranda och liknande byggnadsdelar utlägges omedelbart sydväst om den befintliga byggnaden, varigenom den här uppförda verandatillbyggnaden kan kvarstå.

De tidigare fastställda byggnadsplanebestämmelserna föreslås i tillämpliga delar gälla även för denna ändring med följande tillägg:
§ 8 Våningsantal.

mom. 4 Å med I betecknat område får byggnad uppföras med högst en våning. Vind får icke inredas.

§ 10 Mark som icke eller i endast mindre omfattning får bebyggas.

mom. 1 Med punktprickning betecknad mark får icke bebyggas.

mom. 2 Med punkt- och korsprickning betecknad mark får bebyggas endast med öppen veranda och liknande byggnadsdel till en höjd av högst 2,5 meter.

Stockholm i juli 1960

N.-H. Winblad
Arkitekt SAR

Tillhör Ekerö kommunal-
fullmäktiges beslut den
17/4 1961 § 20 b
Inge Hansson

Bestyrkes på tjänstens vägnar:

O. Malmroste