

EKEBYHOVS SLOTT MED OMGIVNING

Del av fastigheten Ekebyhov 1:1 m fl

Ekerö kommun
Stockholms län

INKOM 11032

30 APR 82 0533 82

LÄNSSTYRELSEN
STOCKHOLMS LÄN

Förslag till byggnadsplan

BESTÄMMELSER

BYGGNADSMARK

1 §

1 mom Med A betecknat område får användas endast för allmänt ändamål.2 mom Med B betecknat område får användas endast för bostadsändamål.3 mom Med C betecknat område får användas endast för kursgård och därmed samhörigt ändamål.4 mom Med Q betecknat område skall utgöra reservat för befintlig, kulturhistorisk värdefull bebyggelse.

SPECIALOMRÅDEN

2 §

1 mom Med Ta betecknat område får användas endast för vägtrafik och därmed samhörigt ändamål.2 mom Med Rn betecknat område skall bevaras som naturpark.3 mom Med Rp betecknat område skall bevaras som park.4 mom Med Es betecknat område får användas endast för transformatorstation och därmed samhörigt ändamål.MARK SOM INTE
ELLER ENDAST
I MINDRE OM-
FATTNING FÅR
BEBYGGAS

3 §

1 mom Med punktprickning betecknad mark får inte bebyggas.2 mom Med punkt- och korsprickning betecknad mark får inte bebyggas. Utan hinder härav får uthus, garage och dylika mindre gårdsbyggnader uppföras om detta för varje särskilt fall prövas vara förenligt med ett prydligt och ändamålsenligt bebyggande av marken.

SÄRSKILDA FÖRE-
SKRIFTER ANGÅ-
ENDE OMRÅDEN
FÖR ALLMÄN
GÅNGTRAFIK
OCH FÖR ALL-
MÄNNA LED-
NINGAR

4 §

1 mom Inom med x betecknad del av byggnadsmark får inte vidtas anordningar som hindrar att området används för allmän gångtrafik.

2 mom På med u betecknat område får inte vidtas anordningar som hindrar framdragande och underhåll av underjordiska allmänna ledningar.

BYGGNADSSÄTT

5 §

På med F betecknat område skall huvudbyggnad uppföras fristående.

EXPLOATERING
AV BEBYGGELSE-
OMRÅDE

6 §

1 mom Inom med siffra i rektangel betecknat område får bebyggelse uppföras med högst den sammanlagda byggnadsarea i kvadratmeter som siffran anger.

2 mom Med CQ och Cm betecknade områden skall tillsammans utgöra en fastighet och får inte bli föremål för vidare avstyckning.

EXPLOATERING
AV TOMT

7 §

1 mom På tomt som omfattar med B betecknat område får endast en huvudbyggnad uppföras.

2 mom På tomt som omfattar med F betecknat område får huvudbyggnad jämte uthus, garage och andra gårdsbyggnader inte uppta större byggnads area än 200 kvadratmeter. Uthus, garage och andra gårdsbyggnader får inte uppta större sammanlagd area än 50 kvadratmeter.

BYGGNADS-
UTFORMNING

8 §

1 mom På med I betecknat område får byggnad uppföras med högst en våning.

2 mom På med I betecknat område får byggnad inte uppföras till större höjd än 5,0 meter. Garage och uthus eller annan gårdsbyggnad får inte uppföras till större höjd än 3,0 meter.

3 mom På med siffra i romb betecknat område får byggnad uppföras till högst den höjd i meter som siffran anger.

4 mom Inom med q betecknat område får inte sådan förändring av befintlig byggnad vidtas som förvanskar dess yttre form och allmänna karaktär. Ny bebyggelse får inte uppföras. Utan hinder härav kan medges ny bebyggelse, som med hänsyn till områdets allmänna karaktär prövas lämplig.

5 mom Inom med m betecknat område skall ny bebyggelse utformas på så sätt som för varje särskilt fall prövas lämpligt med hänsyn till befintlig, kulturhistoriskt värdefull miljö. Hänsyn skall tas till i beskrivningen angivna miljöfaktorer.

OMRÅDE DÄR
SÄRSKILDA
REGLER GÄLLER


9 §

Område avgränsat med korsstreckad gränslinje utgör byggnadsminne för vilket särskilda regler gäller enligt beskrivningen.


Upprättat 1981-06-20, reviderat 1981-10-15

VBB i Stockholm


Stadsarkitektkontoret
Ekerö kommun


Stig Egnell


/Staffan Glassel


Sonja Eliasson
Stadsarkitekt

Antaget enligt kommunfullmäktiges beslut
1981-12-15


/Carin Ackeberg/
Kommunsekreterare

SGL/KSP/SBR
SPL/205/014

