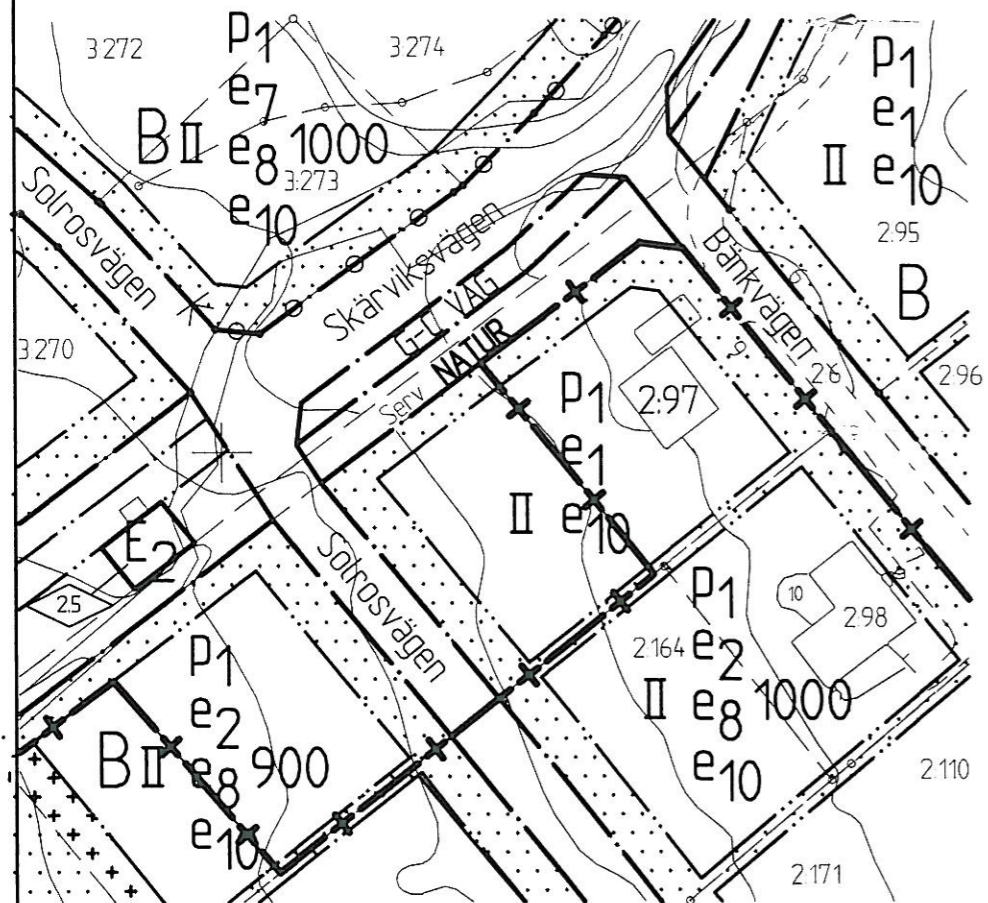
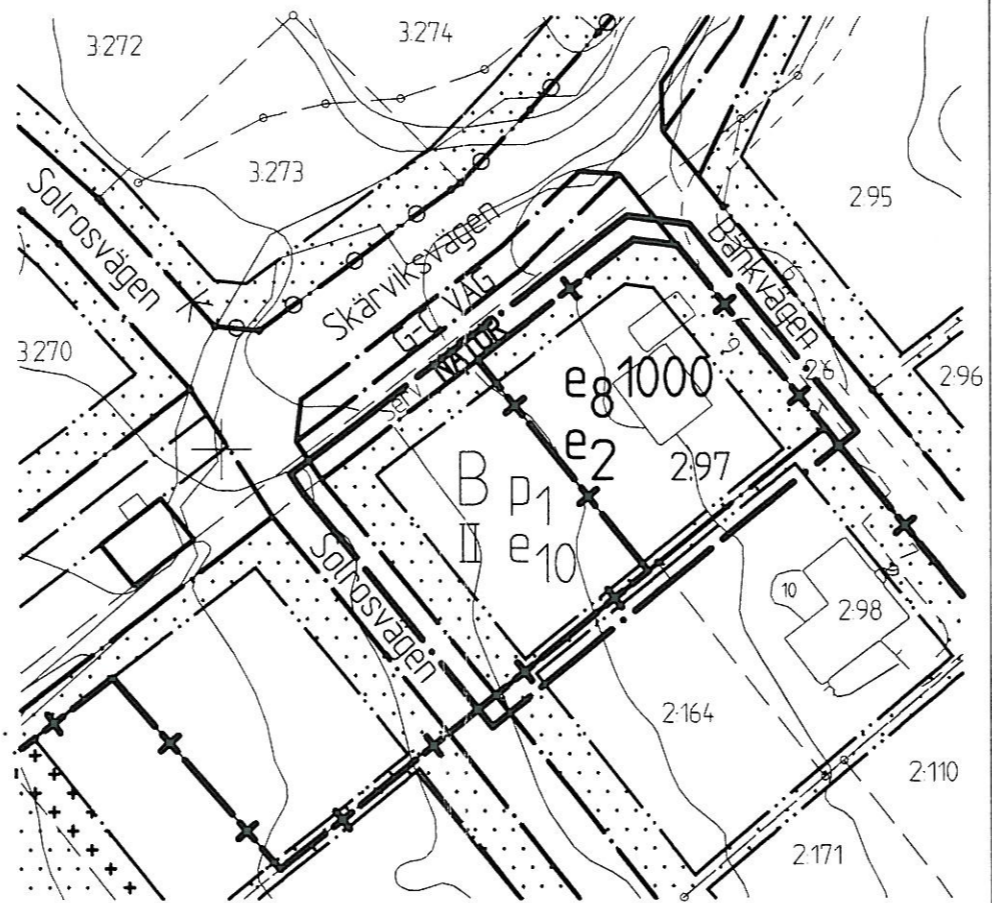


UTDRAG UR GÄLLANDE PLAN



TILLÄGG TILL PLANKARTA

Plankartan för denna ändring tillhör detaljplan för fastigheten Träkvista 2:6 m.fl. Västra Skärvik, som vann laga kraft 1997-11-20. Genomförandetiden slutar 2012-11-20.



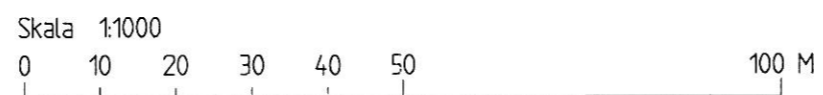
TILLÄGG TILL PLANBESTÄMMELSER

GRÄNSBETECKNINGAR

---• Plangräns belägen 3 meter utanför det område för vilket ändringen gäller.

Inom ändringsområdet utgår bestämmelser e₁ och ersätts med e₂. Bestämmelsen e₈ 1000 införs inom ändringsområdet. Planbestämmelserna i underliggande plan gäller i övrigt.

- e₂ Området får delas i två tomter.
e₈ 1000 Minsta tomtstorlek i kvadratmeter



TILLÄGG TILL BESKRIVNING

Planändringen omfattar del av fastigheten Träkvista 2:97. Syftet med ändringen är att den del av fastigheten som ligger inom ändringsområdet skall kunna delas i två tomter. Planändringen innebär att bestämmelsen e₁ ersätts med e₂ och att bestämmelsen e₈ 1000 om minsta tomtstorlek införs inom ändringsområdet.

TILLÄGG TILL GENOMFÖRANDEBESKRIVNING

Exploateringsavtal skall träffas mellan fastighetsägaren och kommunen beträffande vägbyggnadskostnader innan planändringen antas. Nybildning av fastighet sker på fastighetsägarens initiativ. Ansökan görs hos lantmäteriet.

Denna detaljplan har vunnit laga kraft.

Datum 1999 8 / 1

ÄNDRING AV DETALJPLAN FÖR FASTIGHETEN

TRÄKVISTA 2:6 M.FL.
VÄSTRA SKÄRVIK
I EKERÖ KOMMUN, STOCKHOLMS LÄN

UPPRÄTTAD I NOVEMBER 1998
AV EKERÖ STADSARKITEKTKONTOR

- Beskrivning
- Genomförande-
beskrivning
- Samrådsredogörelse
- Illustrationskarta
- Fastighetsförteckning
- Utlåtande efter
utställning

Bestuvsdatum	Sign
Bn godkännande	
Antagande av Sbn 1998-12-09	
Lagakraftvinnande 1999-01-08	

BO BJORKMAN
STADSARKITEKT

LEIF JACOBSEN
PLANARKITEKT

HELENE SUNDELIN
KARTTEKNIKER

128

Dnr 98.25