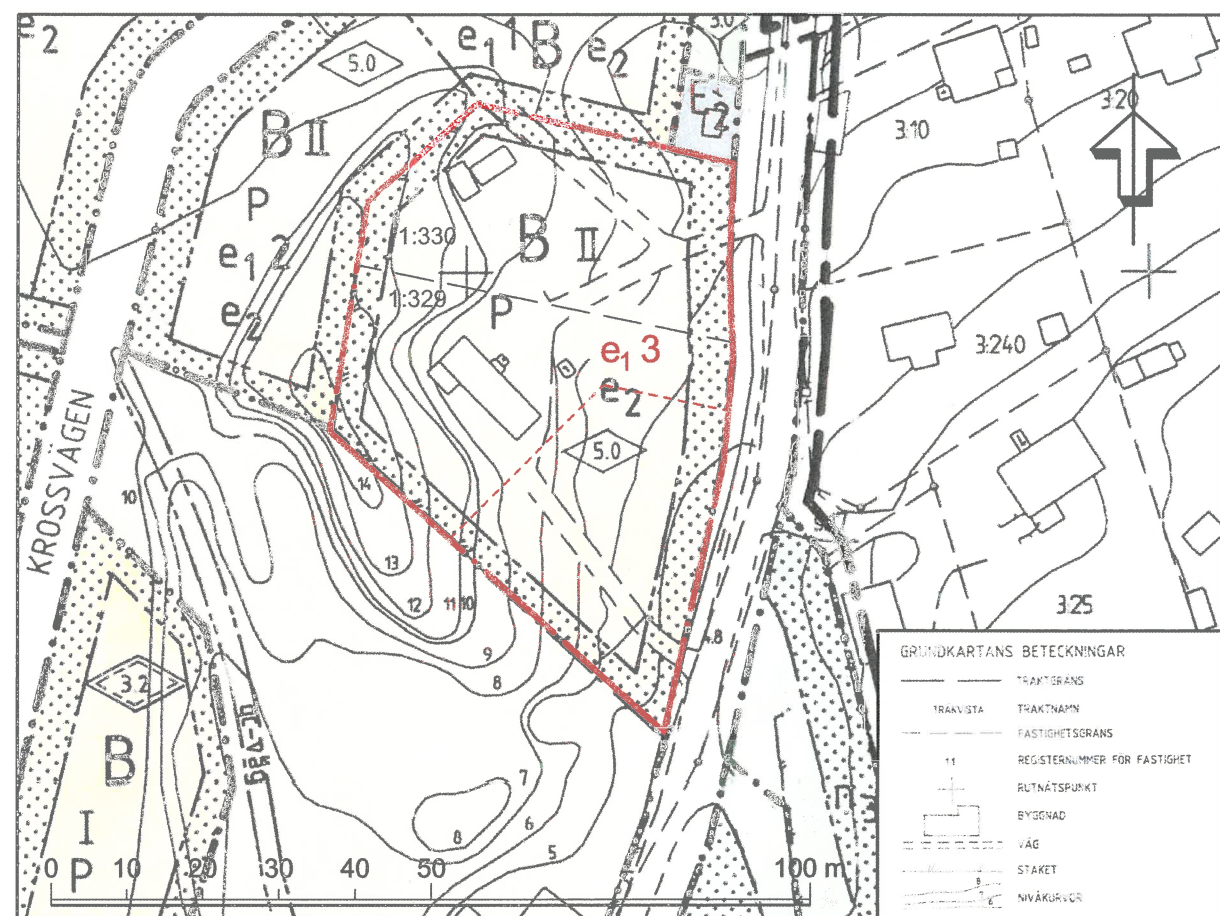


# TILLÄGG TILL PLANKARTA OCH PLANBESTÄMMELSER



PLANKARTA 1:1000 (A3). Grundkartan i underliggande detaljplan är upprättad i juni 1993 av Ekerö stadsarkitektkontor. Mätclass II

Följande gäller inom områden med nedanstående beteckningar. Endast angiven användning och utformning är tillåten. Bestämmelser utan beteckning gäller inom hela området.

Inom planområdet för tillägget till detaljplanen upphör bestämmelsen e 2 och ersätts med bestämmelsen e 3. Planbestämmelserna i underliggande detaljplan gäller i övrigt.

## GRÄNSER

Detaljplanegräns för det område tillägget gäller.

## UTNYTTJANDEGRAD/FASTIGHETSINDELNING

**e 3** Antalet tillåtna fastigheter med en minsta tillåten fastighet på 1000 kvm.

## GENOMFÖRANDE

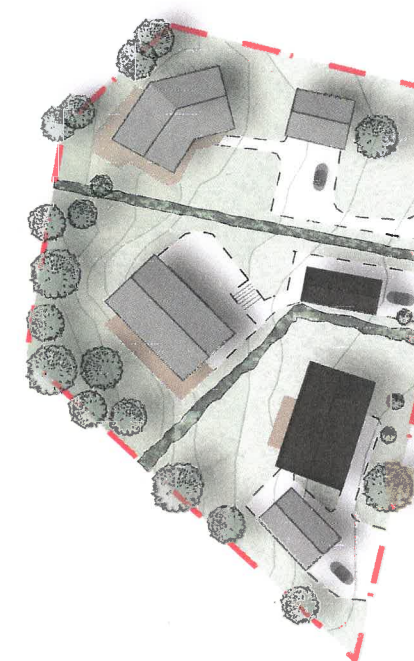
Genomförandetiden är 5 år från den dag tillägget vinner laga kraft.

## ILLUSTRATION

Illustrerad framtida fastighetsindelning.

Illustrerad befintlig fastighetsindelning. Bildades 1997.

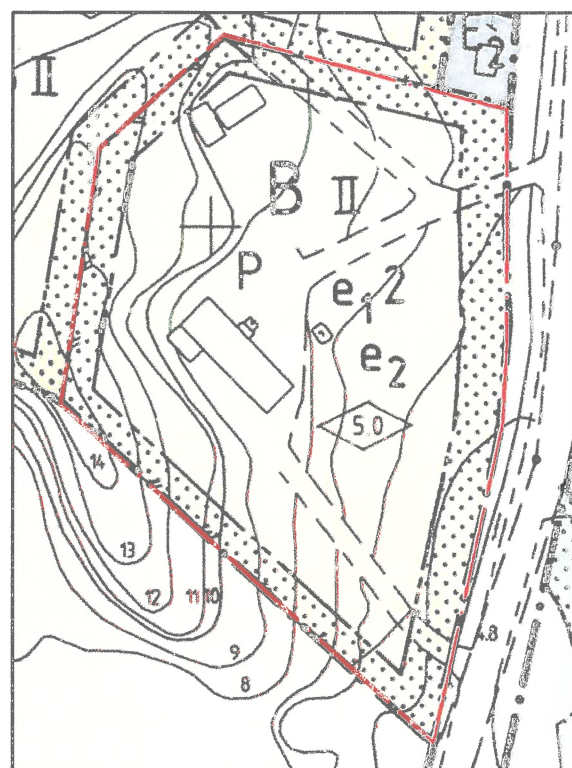
1:329, 1:330 Fastighetsbeteckning



Illustrerad framtida fastighetsindelning

Befintliga byggnader  
 Nya byggnader

# UTDRAG UR GÄLLANDE DETALJPLAN



	ANTAGANDE	
	ENKELT FÖRFARANDE	
TILLÄGG TILL DETALJPLAN FÖR DEL AV FASTIGHETEN TRÄKVISTA 1:313 M.FL, FÖR <b>TRÄKVISTA 1:329, 1:330</b> I EKERÖ KOMMUN, STOCKHOLMS LÄN		Beslutsdatum Instans Godkännande
UPPRÄTTAD 1997, ÄNDRING MAJ 2014 AV STADSARKITEKTKONTORET I EKERÖ KOMMUN		Antagande 2014-04-23 BN Laga kraft 2014-05-21 Plannummer <b>189</b>
JOHAN ANDRADE HAGLAND MILJÖ- OCH STADSBYGGNADSCHEF	MALIN ERIKSSON PLANARKITEKT	Diarienummer 2011.27.214