








Illustrationskarta 1A

Bebyggelsens karaktärsdrag

-  Malmens äldsta bostadsbebyggelse, 1700-tal
-  Traditionell träbebyggelse, 1700-1900-tal
-  Stenbebyggelse, 1700-tal - tidigt 1800-tal
-  Trästädsbebyggelse, ca 1800-1850
-  Putsad stadsbebyggelse, ca 1850
-  Nyklassicism/Empire, ca 1780-1850
-  Schweizerstil/snickarglädje, ca 1870-1900

UPPLYSNING
En mer utförlig beskrivning av bebyggelsens karaktärsdrag och den kulturhistoriska klassificeringen finns i planbeskrivningen.



ANTAGANDEHANDLING
NORMALT FÖRFARANDE

DETALJPLAN FÖR

Drottningholmsmalmen illustrationskarta 1A

I EKERÖ KOMMUN, STOCKHOLMS LÄN

UPPRÄTTAD I OKTOBER 2010, REV NOVEMBER 2011, REV AUG 2012
AV STADSARKITEKTKONTORET I EKERÖ KOMMUN

Beställningsinstans

Godkännande 13-06-19 BN

Antagande 15-03-19 KF

Lösningskräft 15-10-28

Plannummer

340

JOHAN HAGLAND
MILJÖ- OCH STADSBYGGNADSCHEF

Monika Stenberg
PLANARKITEKT

Dokumentnummer
2004.20.214

Grundkartan upprättad våren 2010. Invenierades på nytt september 2011 och kompletterades då med enkla byggnadsplaner.
Koordinatssystem 974, M00.
Kartering från flygfotografier av topografiska objekt 2008. Flygfotografierna är delvis bearbetade genom målning i övrigt så är det Etaloniska kartans gleshet.

1:2500 (A3)

