

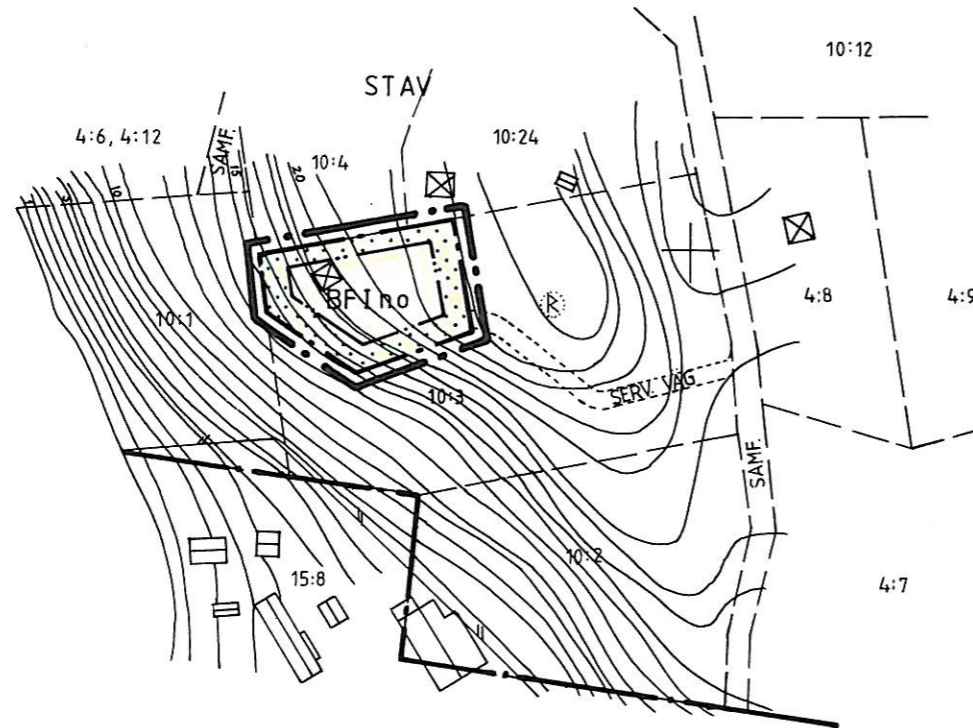
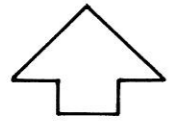
FÖRSLAG TILL ÄNDRING AV BYGGNADSPLAN FÖR
DEL AV FASTIGHETEN

STAV 10:3

I EKERÖ KOMMUN, STOCKHOLMS LÄN

UPPRÄTTAD INOM EKERÖ STADSARKITEKTKONTOR I JUNI 1983

SONJA ELIASSON
STADSARKITEKT



BETECKNINGAR

GRUNDKARTA

	FASTIGHETSGRÄNS
	VÄG
	BYGGNAD
	STAKET
	NIVÅKURVOR
	REGISTERNUMMER FÖR FASTIGHET
	RUTNÄTSPUNKT

BYGGNADSPANEKARTA

A GRÄNSBETECKNINGAR

	BYGGNADSPANEGRÄNS BELÄGEN 3M UTANFÖR FASTSTÄLLESEOMRÅDET
	OMRÅDESGRÄNS
	BESTÄMMELSEGRÄNS

BYGGNADSMARK

	OMRÅDE FÖR BOSTADSÄNDAMÅL
--	---------------------------


C ÖVRIGA BETECKNINGAR

	MARK SOM INTE FÅR BEBYGGAS
F	BYGGNADSSÄTT
I	ANTAL VÅNINGAR
n	FÖRBUD MOT VINDSINREDNING
o	KÄLLARLÖSA HUS

ANTAGET ENLIGT KOMMUNFULLMÄKTIGES
BESLUT 1983-12-20

/KARIN ACKEBERG-TULLBERG/
KOMMUNSEKRETERARE

FASTSTÄLLD 1984-03-28



SKALA 1:2000

GRUNDKARTAN UPPRÄTTAD ÅR 1964 AV PLANKONSULT AB

GRUNDKARTANS RIKTIGHET BETRÄFFANDE FASTIGHETSINDELNINGEN
PER 1983-07-12 INTYGAS

I TJÄNSTEN

CARL-OLOF GRÅNS
DISTRIKTLANTMÄTARE